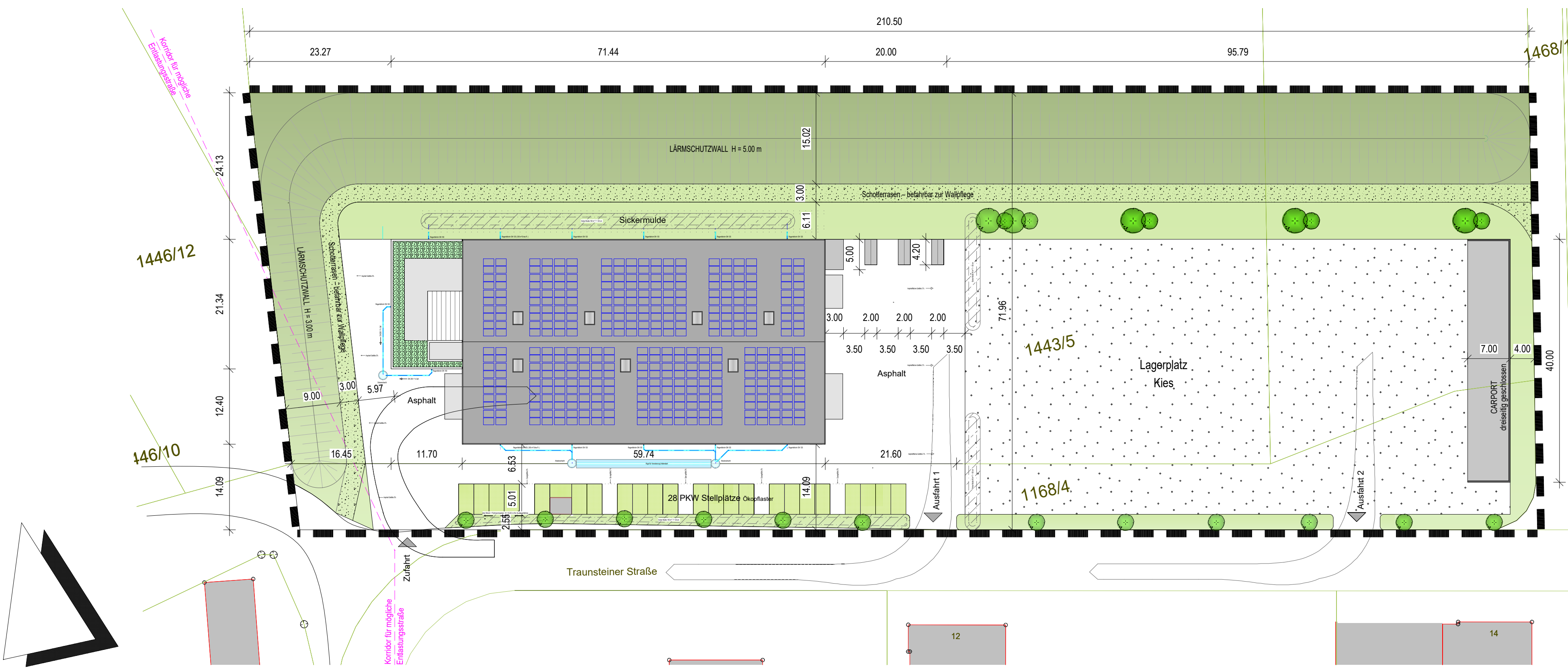
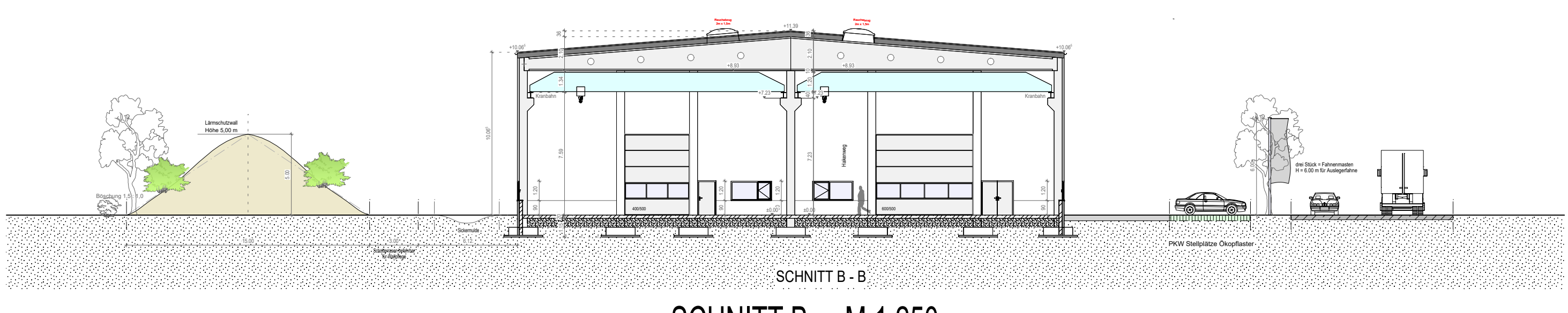


Vorhaben- und Erschließungsplan zum Vorhabenbezogenen Bebauungsplan / Grünordnungsplan
 " nördliche Erweiterung Industriegebiet Süd - Vorhaben Dankl "
 in 83395 Freilassing, Traunsteiner Straße Gemarkung Freilassing, Flur-Nr. 1443/5
 03.12.2024

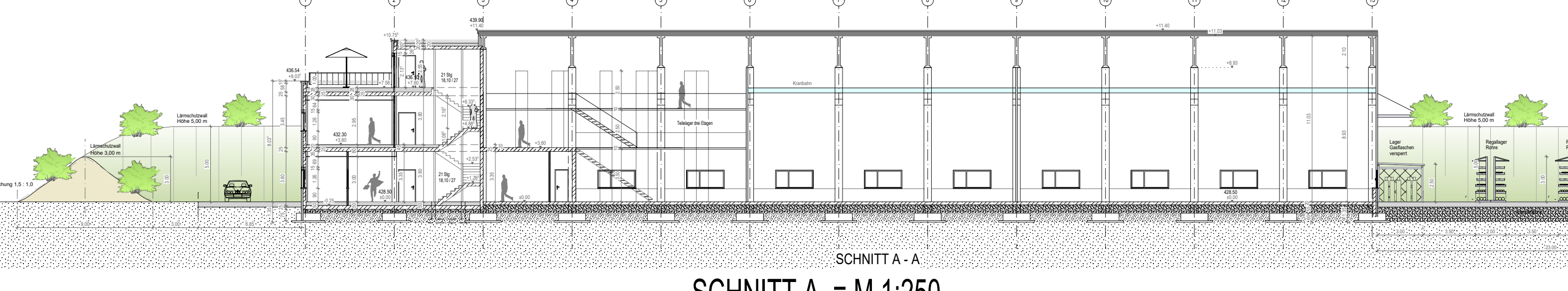


GRÜNLÄCHEN WEST + NORD	= 1.945 m ²
GRÜNLÄCHEN SÜD	= 350 m ²
SUMME	= 2.295 m²
BAUPLATZFLÄCHE	= 10.980 m ²
ÜBERBAUTE FLÄCHE	= 10.980 - 2.295 = 8.685 m ²
GRZ II =	8.685 / 10.980 = 0,79

LAGEPLAN = M 1:500



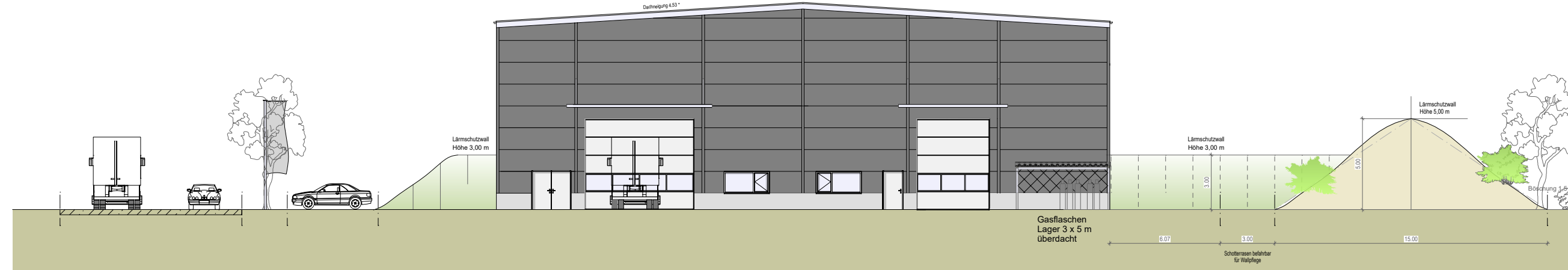
SCHNITT B - B = M 1:250



SCHNITT A - A = M 1:250



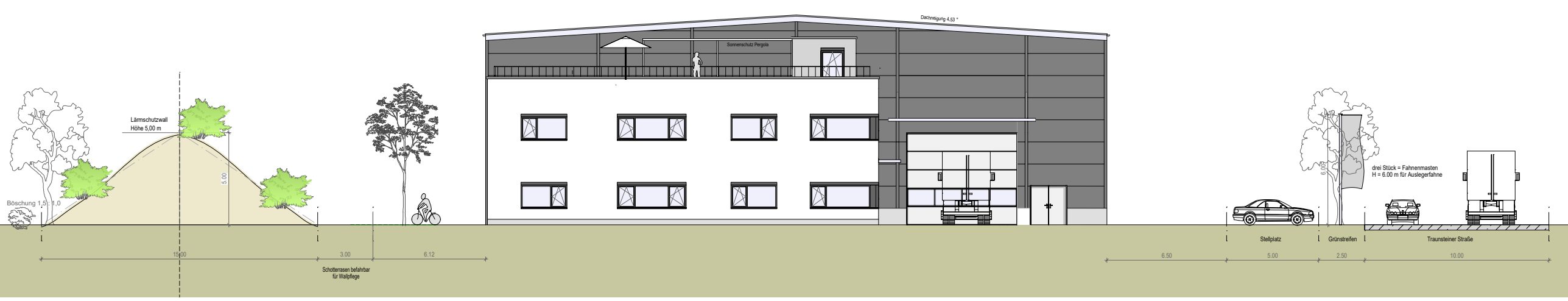
SÜDANSICHT = M 1:250



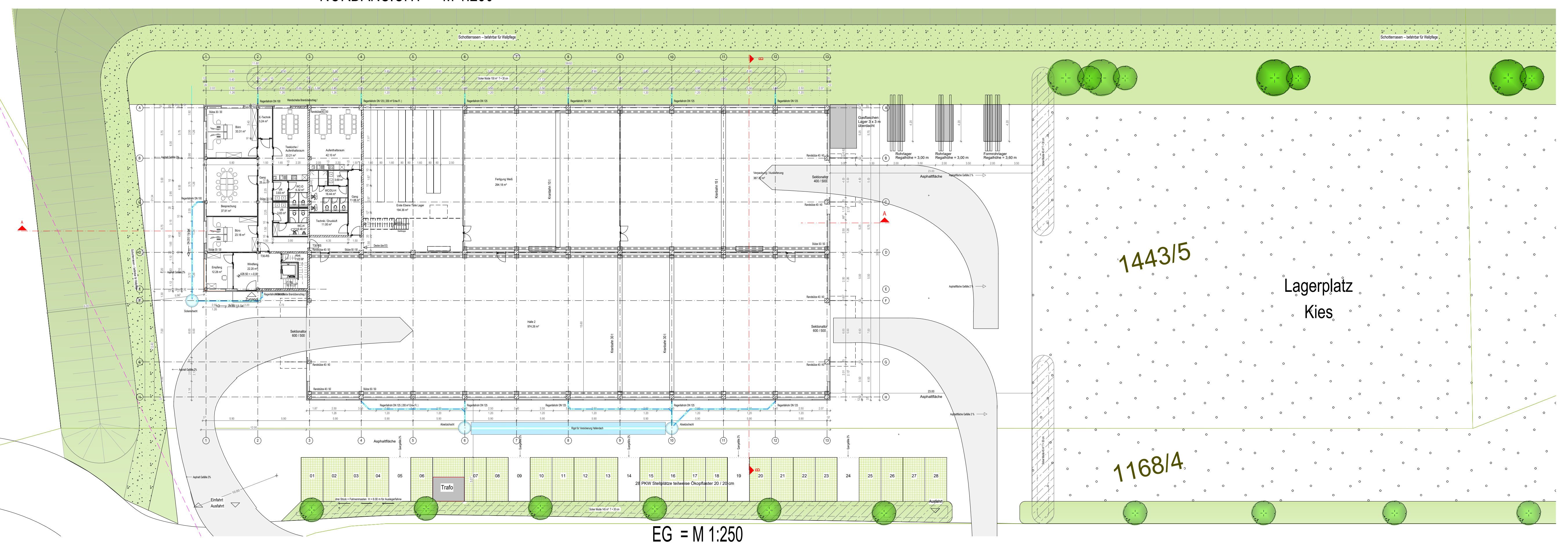
OSTANSICHT = M 1:250



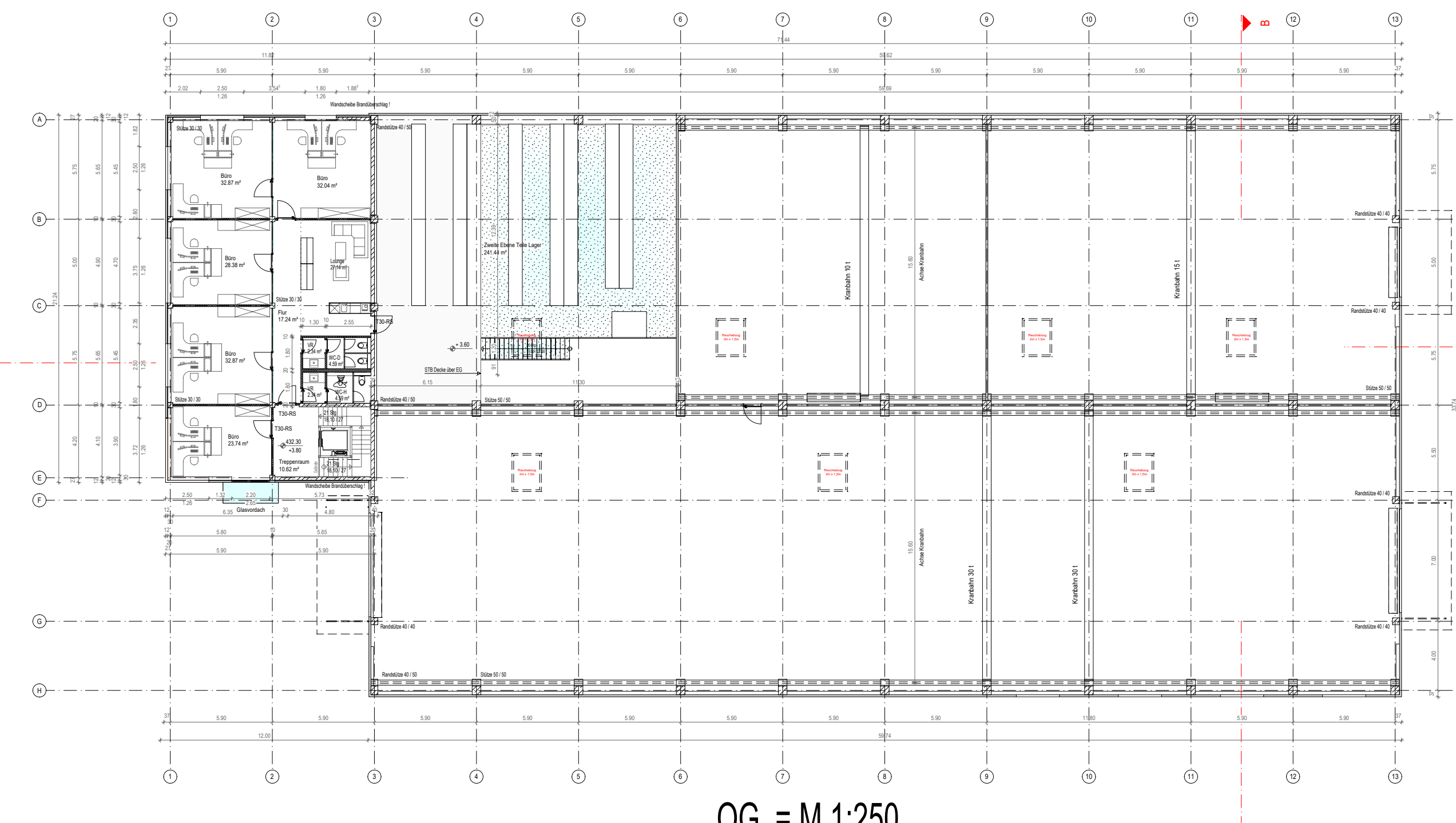
NORDANSICHT = M 1:250




WESTANSICHT = M 1:250



EG = M 1:250



OG = M 1:250



DG = M 1:250

Bauherr	Teisenbergstrasse 7 83395 Freilassing Tel.: 08654 491-0 Fax: 08654 3378	Grundstückseigentümer	Teisenbergstrasse 7 83395 Freilassing Tel.: 08654 491-0 Fax: 08654 3378	Planung	Teisenbergstrasse 7 83395 Freilassing Tel.: 08654 491-0 Fax: 08654 3378
Max Aicher Staufenstrasse GmbH & Co.KG		Max Aicher GmbH & Co.KG		Dipl.-Ing. Max Aicher Regierungsbaumeister	