

Münchener Straße (St 2104)



44 PKW-Stellplätze

H01

H02

H05



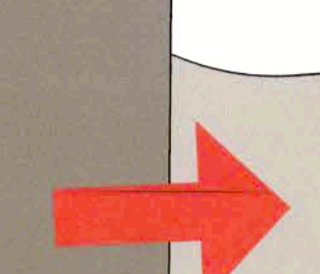
H04

H03

H06

H07

H08

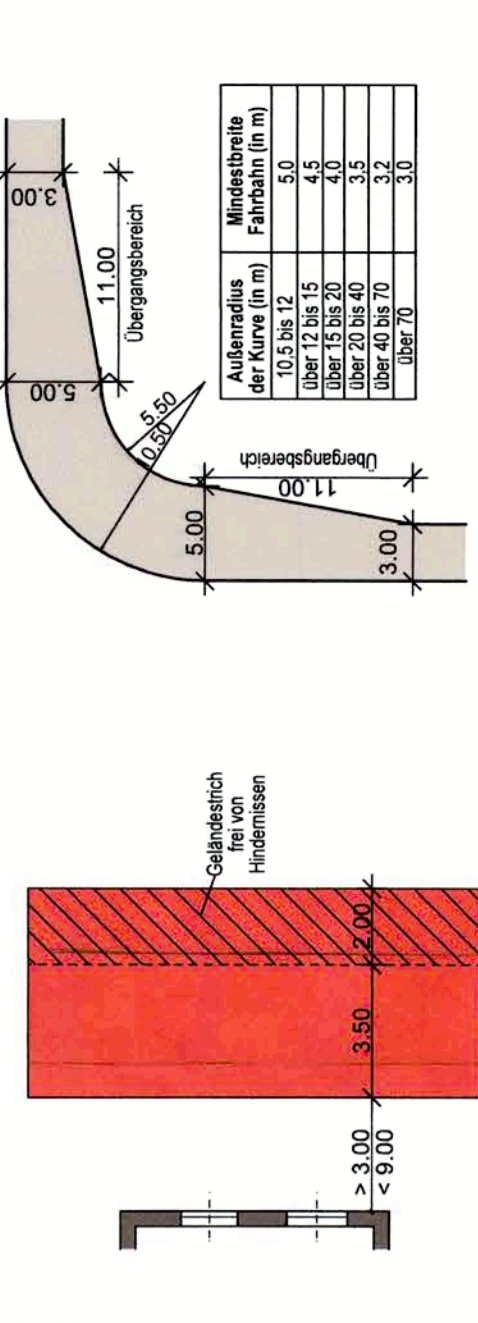


Ausgeleitet: 2.5. SEP. 2019
Freilegung des ...
Josef Falcher, Erster Bürgermeister

Plan Nr.: 16/38 - BS1

- Legende:
- : Aufstellflächen/ Bewegungsfelder Feuerwehr
 - : Feuerwehrfahrtschneidgerät für 10t Fahrzeug, Achslast 10 t
 - : Schneidarm nicht zulässig
 - ▶ : Gebäudeeingang

Aufstellung entlang von Außenwand Zu- und Durchfahrten für die Feuerwehr



Index	Bemerkung	Bez.	Datum
a			
b			
c			
d			

VORABZUG

BRUNNEN: Max Acher
Teilenbergstraße 7
83395 Freilassing
Vorhaben- und Erschließungsplan
Wohnpark Sonnenfeld
83395 Freilassing

BRANDSCHUTZPLAN
16/38 - BS1

BRUNNEN: CS-Architektur
Enecht-Hun-Strale 7
5020 Stralburg

BRUNNEN: Dipl.-Ing (FH) Josef Roitner
Friedenweg 15
83395 Freilassing
www.jr-architektur.de
jr@jr-architektur.de

Datum: 21.11.2018
Mastab: 1:200
gezeichnet: CR